

施工箇所 (Dコート)

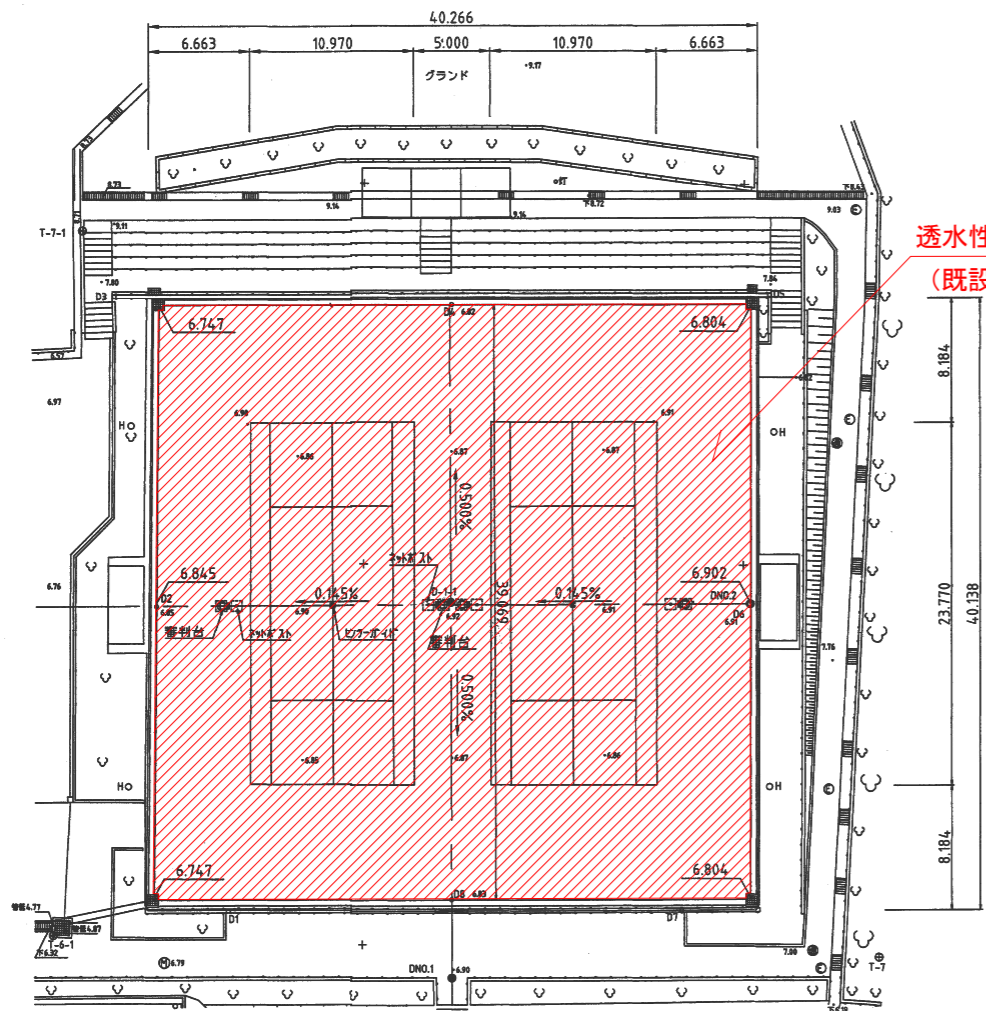
実施設計図面

敷地工事名	R1徳土 日峯大神子広域公園 徳・大原 テニスコート修繕工事(2)
路線名等	日峯大神子広域公園
工事箇所	徳島市大原町大神子(第2分割)
図面名	施工箇所図(テニスコート)
縮尺	図示
会社名	図面番号 1 / 5
事業者名	徳島県東部県土整備局(徳島) 21



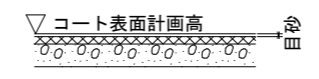
Dコート平面図

s=1:250

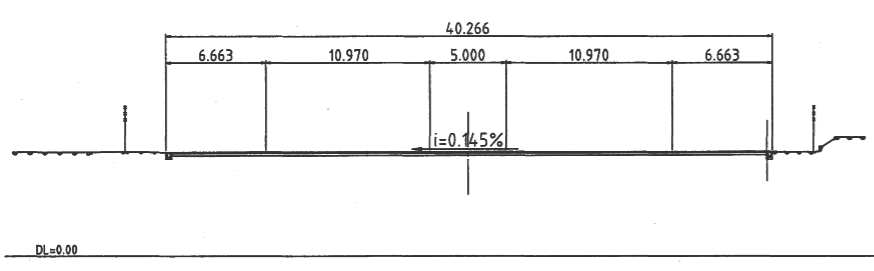


透水性砂入人工芝 A= 1,544m²
 (既設人工芝撤去及び新設)

- ・人工芝撤去後、舗装部に亀裂・不陸等が確認され、人工芝の平坦性が保てない場合、監督員と補修等について協議を行うこと。
- ・数値は、既設コート施工時のコート表面計画高さ（目砂天端高）である。
- ・本工事の計画高さについては、既設構造物高さ及び計画排水勾配等を参考に、監督員と協議の上決定すること。
- ・コート表面計画高さとコート周辺側溝の安全蓋の天端高さが一致するように施工すること。

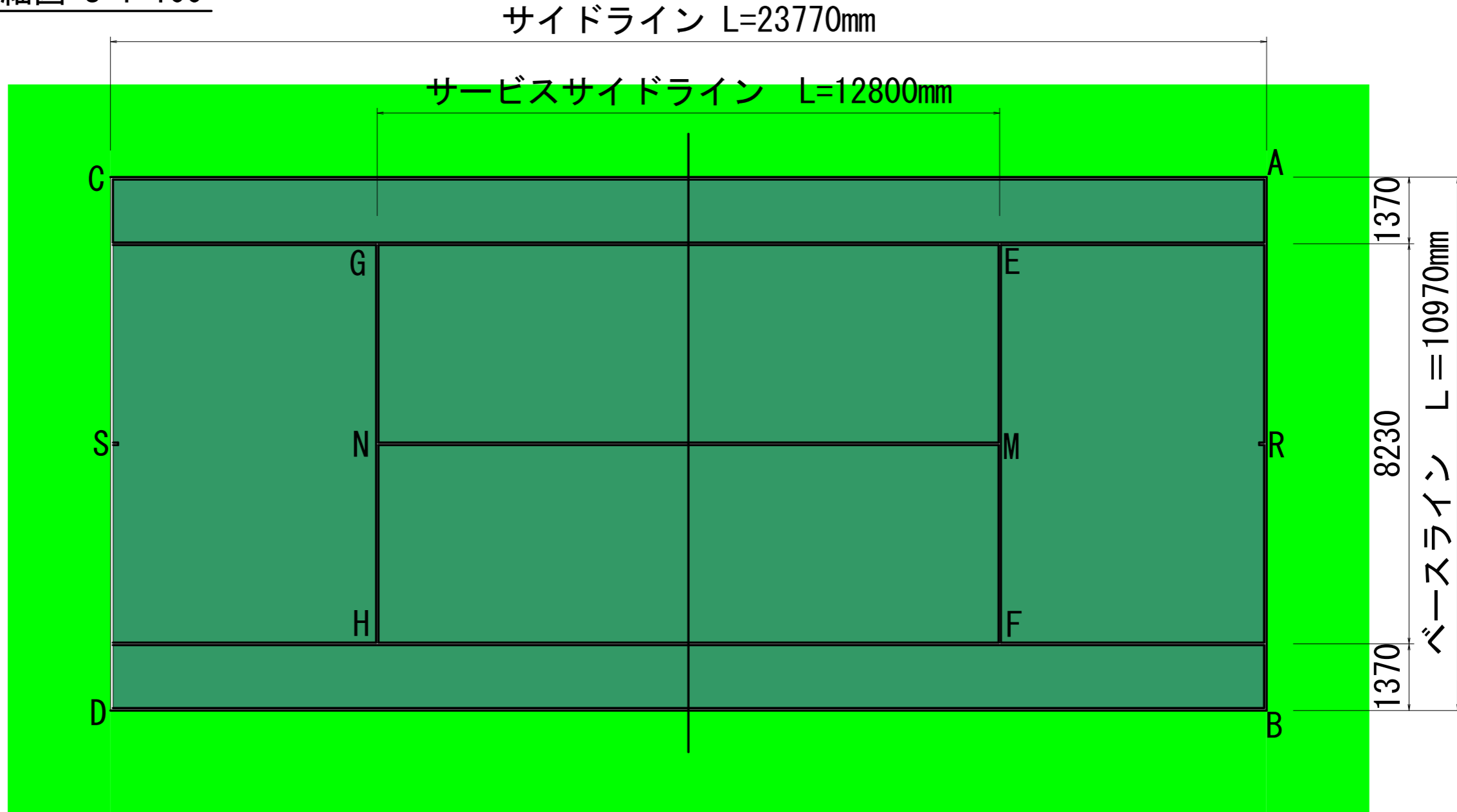


DN02



実施設計図面			
工事名	R1徳土 日峯大神子広域公園 徳・大原 テニスコート修繕工事(2)		
路線名等	日峯大神子広域公園		
工事箇所	徳島市大原町大神子(第2分割)		
図面名	テニスコート平面図		
縮尺	図示	図面番号	2 / 5
会社名			
事業者名	徳島県東部県土整備局(徳島)		

テニスコート詳細図 S=1:100



ライン幅等仕様

ライン名称	ライン位置	長さ(mm)	規格値(mm)
サイドライン	AC,BD	23770	±12.7
ベースライン	AB,CD	10970	±6.4
サービスライン	EF,GH	82300	±6.4
センターサービスライン	MN	12800	±12.7
センターマーク	S,R	100	

○ライン幅

- ・ベースラインの幅については, 監督員と協議の上決定すること。
- ・ライン以外のラインは幅50mmとする。

○コート配色

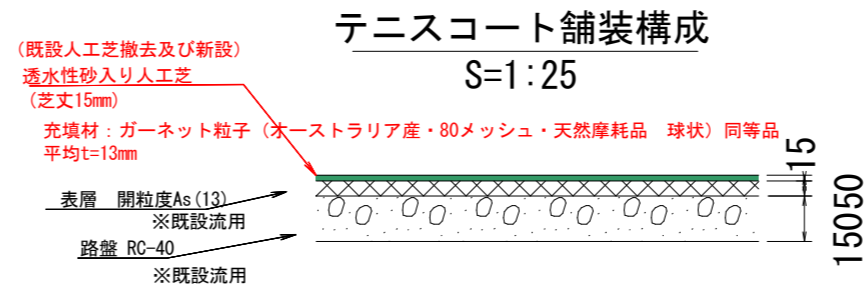
- ・コートの内側と外側で濃淡をつけること。
- ・ラインは白色とする。

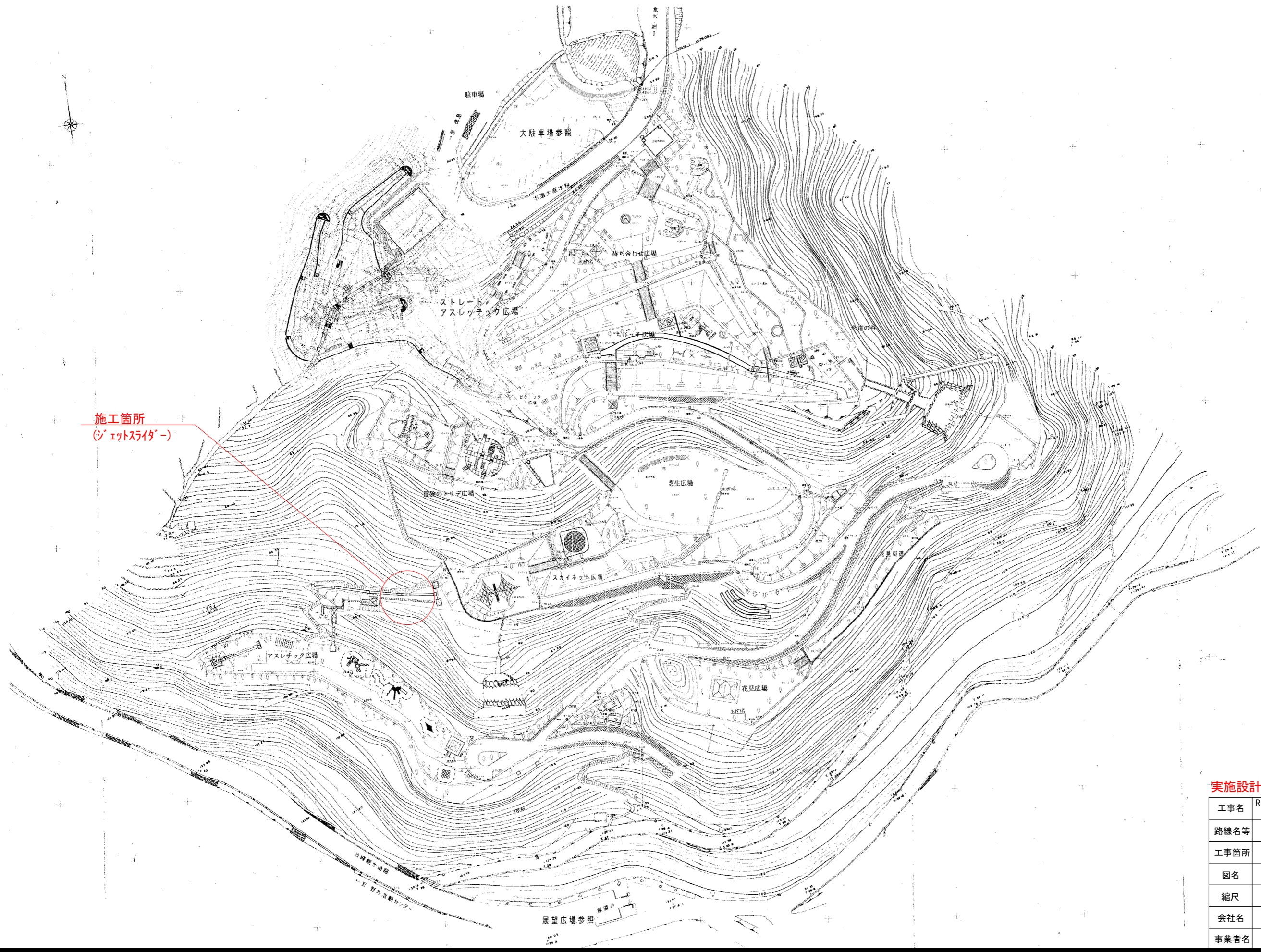
人工芝仕様

- ・(公財)日本テニス協会推薦又は(公財)日本ソフトテニス連盟公認メーカーの人工芝とする。
- ・パイル材質: ポリプロピレン
- ・パイル形状: モノフィラメントヤーン
- ・パイル厚(平均): 90µm
- ・パイル繊維度: 8,910dtx
- ・目付重量: 1,000g/m²以上
- ・バックング: SBRコーティング
- ・製品重量: 1,800g/m²以上

実施設計図面

工事名	R1徳土 日峯大神子広域公園 徳・大原 テニスコート修繕工事(2)		
路線名等	日峯大神子広域公園		
工事箇所	徳島市大原町大神子(第2分割)		
図面名	テニスコート詳細図		
縮尺	図示	図面番号	3 / 5
会社名			
事業者名	徳島県東部県土整備局(徳島)		





実施設計図面

工事名	R1徳土 日峯大神子広域公園 徳・大原 テニスコート修繕工事(2)		
路線名等	日峯大神子広域公園		
工事箇所	徳島市大原町大神子(第2分割)		
図名	施工箇所図(ジェットスライダー)		
縮尺	—	図面番号	4 / 5
会社名			
事業者名	徳島県東部県土整備局(徳島)		

